

Выставка GeoForm+: объединяя опыт, помогаем найти решение

15–17 октября 2013 г. в 75-м павильоне Всероссийского выставочного центра состоится 10-я (юбилейная) Международная выставка геодезии, картографии и геоинформатики GeoForm+. Организатор мероприятия — MVK в составе группы компаний ITE, лидирующей на российском рынке выставочных услуг.

Выставка GeoForm+ пройдет при поддержке Торгово-промышленной палаты Российской Федерации, Московской торгово-промышленной палаты, НП «ОПТС».

Официальный спонсор: ЗАО «Геострой-Изыскания».

GeoForm+ — единственное в центральном регионе специализированное мероприятие, полностью посвященное вопросам геодезии, дистанционного зондирования, картографии, геоинформационных систем.

GeoForm+ содействует эффективной коммуникации между производителями и дистрибьюторами оборудования, подрядными организациями и органами государственной власти.

В выставке традиционно примут участие такие компании, как «Совзонд», «Геометр-Центр», «ГеостройИзыскания», «ЭстиМап», «ГеоСигнал», «Технополь», «ГНСС», «Российские космические

системы», «Ракурс» и др. Впервые свою продукцию и услуги на выставке представят «Донгис», НП ОПТС, «Пергам-Инжиниринг», «Форт XXI», «НР Варум» и др.

Аудитория выставки — специалисты ведущих компаний в сфере геодезии и картографии, инженерных изысканий, кадастра и территориального планирования, капитального строительства, маршейдерии и геологоразведки, дорожно-мостового строительства и сельского хозяйства.

Посетители выставки смогут не только ознакомиться с представленным оборудованием, программным обеспечением и технологиями, получить консультацию специалистов, но и принять участие в деловых мероприятиях по наиболее актуальным практическим вопросам.

В 2013 г. выставка будет проходить одновременно с градостроительной выставкой CityBuild, что позволит привлечь новые группы целевых посетителей. Согласно статистике 37% посетителей CityBuild интересуются тематикой выставки GeoForm+.

Подробнее о выставке можно узнать на сайте www.geoexpo.ru. Для удобства посетителей на этом же сайте открыта бесплатная электронная регистрация.

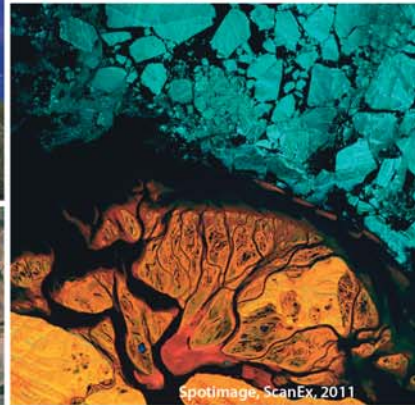



10-я Международная выставка геодезии,
картографии, геоинформатики

15 – 17 октября 2013 года
Москва, ВВЦ

объединяя опыт


помогаем найти решение





Spotimage, ScanEx, 2011


забронируйте стенд на


www.geoexpo.ru

 Геодезия
Картография
Геоинформационные системы

 Технологии и оборудование
для инженерной геологии
и геофизики

 Современное управление
Situational Awareness
Геопортал и геоинтерфейс

 Интеллектуальные
транспортные системы
и навигация

 Технологии
и оборудование
для строительства тоннелей

Реклама

Организатор:



Тел.: +7 (495) 935 81 00
E-mail: Zhukov@mvk.ru

Официальный спонсор:



При поддержке:



Генеральный
информационный спонсор:

